



**КОМИТЕТ ИМУЩЕСТВЕННЫХ ОТНОШЕНИЙ
АДМИНИСТРАЦИИ ПЕРМСКОГО МУНИЦИПАЛЬНОГО ОКРУГА**

РЕШЕНИЕ

о размещении объектов № 2046

Пермский край
Пермский округ

21.08.2023

Комитет имущественных отношений администрации Пермского муниципального округа разрешает Акционерному обществу «Газпром газораспределение Пермь» (ИНН 5902183841, ОГРН 2125902017723, почтовый адрес: 614000, г. Пермь, ул. Петропавловская, 43)

размещение объекта «газопровод давлением до 1,2 Мпа, для размещения которого не требуется разрешения на строительство»

на землях государственная собственность на которые не разграничена

на срок 1 год.

Местоположение: Пермский край, Пермский муниципальный округ, п. Кукуштан, ул. Садовая, д. 16.

Приложение: схема предполагаемых к использованию земель или части земельного участка.

Особые условия использования:

1. При размещении объекта учесть параметры ширины проезда улично-дорожной сети, во избежание сужения полосы отвода дороги.
2. Получение разрешения на производство земляных работ.

Председатель комитета



(подпись, печать)

Е.А. Демидова

Схема предполагаемых к использованию земель или части земельного участка

Объект: Газопровод давлением до 1,2 Мпа, для размещения которого не требуется разрешения на строительство

Местоположение: расположенных по адресу: Пермский край, м.о. Пермский, п. Кукуштан, ул. Садовая, д. 16

Площадь земель или части земельного участка, кв.м.: 2051

Категория земель: земли населенных пунктов

Вид разрешенного использования: -

Описание границ смежных землепользователей:

От точки н1 до точки н2 - земельный участок с кадастровым номером 59:32:0010003:1496

От точки н2 до точки н8 - земли общего пользования

От точки н8 до точки н10 - земельный участок с кадастровым номером 59:32:0010003:444

От точки н10 до точки н13 - земли общего пользования

От точки н13 до точки н14 - земельный участок с кадастровым номером 59:32:0010003:441

От точки н14 до точки н17 - земли общего пользования








От точки н17 до точки н19 - земельный участок с кадастровым номером 59:32:0010003:475

От точки н19 до точки н20 - земли общего пользования

От точки н20 до точки н23 - земельный участок с кадастровым номером 59:32:0010003:477

От точки н23 до точки н1 - земли общего пользования

Условные обозначения:

-  - предполагаемый участок земель, на которых планируется размещение объекта
-  - границы и номер земельного участка, сведения о которых внесены в ЕГРН
-  - границы и номер объекта капитального строительства, сведения о которых внесены в ЕГРН
-  - зоны с особыми условиями использования территории, сведения о которых внесены в ЕГРН
-  - обозначение запрашиваемого земельного участка
-  - характеристическая точка границ земель или части земельного участка
-  - граница кадастрового квартала

59:32:0010003 - номер кадастрового квартала

Каталог координат, м

№ точки границы	X	Y
н1	477983.56	2246713.96
н2	477988.63	2246716.18
н3	477993.33	2246718.95
н4	477976.50	2246742.77
н5	477972.50	2246754.67
н6	477968.44	2246755.44
н7	477961.97	2246774.21
н8	477957.88	2246777.75
н9	477956.24	2246776.57
н10	477940.68	2246799.52
н11	477919.36	2246835.25
н12	477899.44	2246863.74
н13	477903.68	2246872.48
н14	477902.54	2246874.56
н15	477901.01	2246878.42
н16	477895.69	2246881.19
н17	477888.67	2246867.89
н18	477893.31	2246860.09
н19	477890.42	2246858.28
н20	477910.83	2246829.88
н21	477915.09	2246822.62
н22	477917.35	2246818.43
н23	477918.35	2246815.35
н24	477943.61	2246775.51
н25	477952.54	2246767.81
н26	477960.12	2246745.82
н27	477964.13	2246745.06
н28	477966.60	2246737.71
н1	477983.56	2246713.96



Масштаб 1:800

Заявитель:  / Егорова И.В.

МП (подпись, расшифровка подписи)

(для юридических лиц и индивидуальных предпринимателей)